

Утверждена

(наименование документа об утверждении, включая наименования)

органов государственной власти или органов местного

самоуправления, принявших решение об утверждении схемы или подписавших соглашение о перераспределении земельных участков)

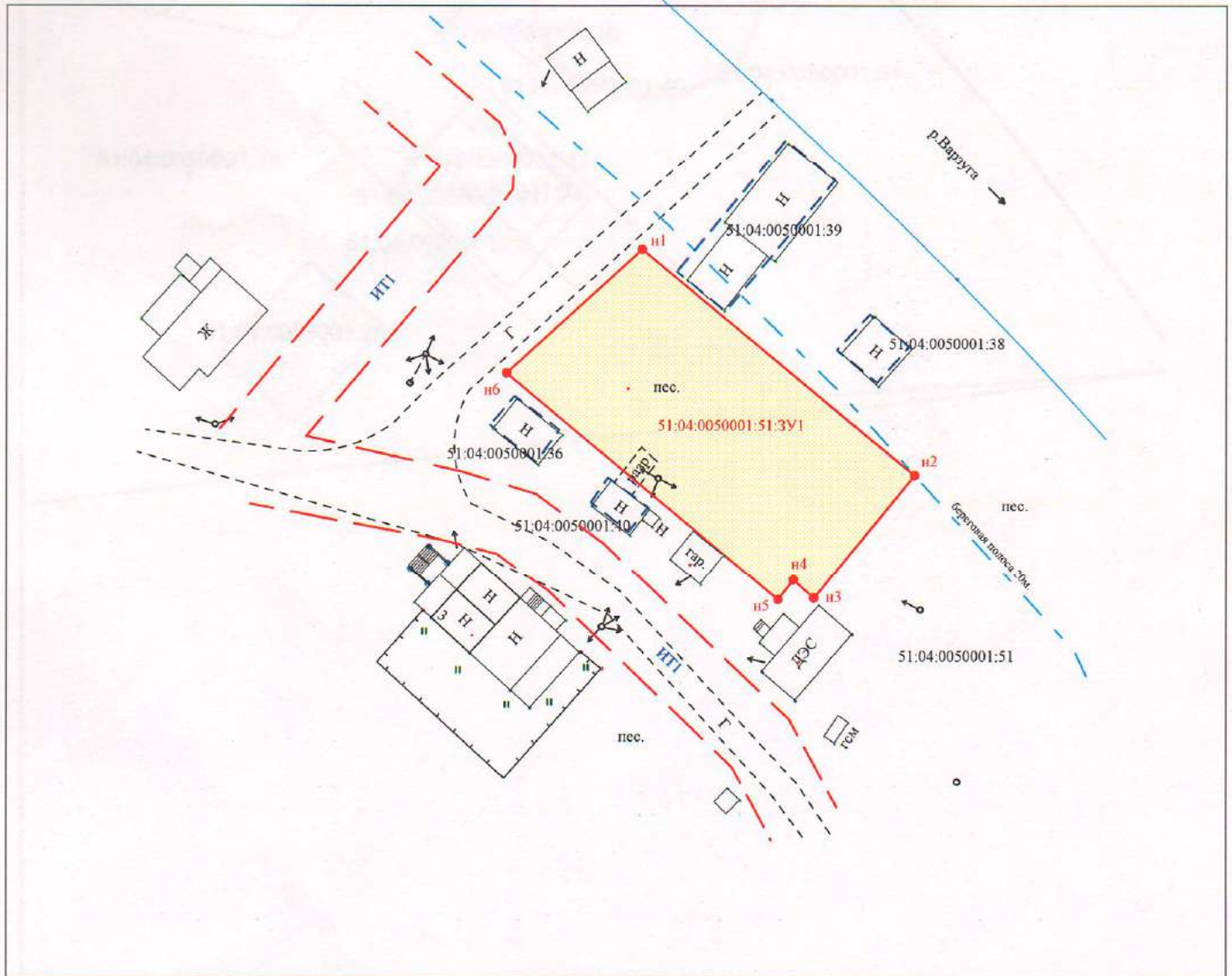
От \_\_\_\_\_ № \_\_\_\_\_

Схема расположения земельного участка на кадастровом плане территории

Условный номер земельного участка



Площадь земельного участка **1000 м<sup>2</sup>**

Обозначение характерных точек границ	Координаты, м	
	X	Y
n1	352040.64	1617321.14
n2	352012.84	1617354.76
n3	351997.65	1617342.38
n4	351999.88	1617339.86
n5	351997.46	1617337.95
n6	352025.45	1617304.40
n1	352040.64	1617321.14



Масштаб 1:800

Условные обозначения:

-  - граница вновь образованного земельного участка;
-  - граница земельного участка, имеющая в ГКН сведения о которой достаточны для определения ее местоположения;

**51:04:0050001:51:3У1** - земельный участок, образуется путем раздела земельного участка с кадастровым номером 51:04:0050001:51, для малоэтажной жилищной застройки (индивидуальное жилищное строительство), расположен на землях населенных пунктов; местоположение: Мурманская область, МО с.п. Варзуга Терского района, с. Кузомень;

51:04:0050001:39 - кадастровый номер земельного участка.

Приложение к схеме расположения  
земельного участка на кадастровом плане  
территории

